

RAID IN FRANCE - ARWS 2017

ARDECHE TOUR





une invitation à ...



Collection RAID IN FRANCE
Episode 6
Un ouvrage publié par Rif Event
pour Sport et Nature ProMotion

Rédaction :
agence de presse NF2
Photos : Jean-Jacques Raynal
Maquette : *la Magazine*
Impression : 1 000 ex

www.raidinfrance.com

15 • REVIVRE

- 16 Topo 1 : kayak
- 17 Topo 2 : trek
- 20 Topo 3 : VTT

22 • MIEUX CONNAÎTRE

- 24 Le lac de Devesset
- 26 La vallée de l'Eyrieux
- 28 La Dolce Via
- 30 Les gorges de l'Ardèche
- 32 Le rocher d'Autridge
- 34 La Dent de Rez
- 36 La grotte de Saint-Marcel
- 38 Vogüé et le défilé de Ruoms
- 40 Le Tanargue
- 42 Le rocher d'Abraham
- 44 Le Cheylard et la vallée du Bijou

46 • UNE PASSION PARTAGÉE



La Région
Auvergne-Rhône-Alpes

Quel fabuleux terrain de jeu que notre région ! Car ce n'est pas un hasard si Auvergne-Rhône-Alpes est la première région de France pour les sports de pleine nature... Outre de nombreux équipements sportifs répartis sur l'ensemble de notre territoire, nous avons en effet d'abord et surtout un cadre unique et des trésors d'une valeur plus qu'incomparable : montagnes et parcs naturels, lacs et rivières... Tout fait aujourd'hui d'Auvergne-Rhône-Alpes un immense terrain de sport grandeur nature – tout simplement l'un des plus beaux du monde comme « Raid in France » en a cette année été la formidable vitrine. C'est un atout dont nous sommes évidemment très fiers, et qui permet ici, en Auvergne-Rhône-Alpes, à chacun de vivre le sport avec passion. De loisirs ou de compétition, il y en a ainsi pour tous les goûts dans notre région, que l'on soit en salle ou bien en dehors. Chacun est assuré de trouver en Auvergne-Rhône-Alpes le sport qui lui convient et des clubs dynamiques pour le pratiquer dans des équipements de qualité – voilà de quoi nourrir l'ambition d'une région qui s'affirme très clairement comme la région n°1 du sport en France !

Laurent Wauquiez
Président de la Région Auvergne-Rhône-Alpes





Quelle d'émotions ! Voici le ressenti général sur la ligne d'arrivée de cette édition de Raid in France 2017 au lac de Devesset.

Émotion des participants tout d'abord, qui ont prouvé avec superbe que l'Ardèche est un formidable terrain de jeu et de défis sportifs.

Un grand bravo à eux !

Émotion des bénévoles ensuite, qui ont assuré un bel accueil aux équipes et aux élèves des collèges du département venus découvrir les différentes activités sportives de Raid in France.

Émotion également des services du Département, à qui l'équipe organisationnelle a fait confiance pour une collaboration fructueuse et l'installation d'un dialogue constant entre le Département et ses partenaires, indispensables garants des autorisations sur les sites protégés traversés par la course. En somme, un vrai travail d'équipe.

Quelle émotion de voir les efforts des politiques départementales autour du sport et de l'environnement sublimés par ces parcours marqués du sceau de l'aventure et du respect de la nature. Nos espaces naturels sensibles, traversés par la course, ont été le théâtre de défis rappelant s'il le fallait que le sport peut être synonyme de découverte respectueuse d'un environnement exceptionnel et préservé.

Un grand merci à Pascal et Nancy Bahuaud, qui nous ont fait confiance et nous ont permis d'apprécier encore plus notre territoire, décidément plein de surprises. Il nous tarde de le faire (re)découvrir à notre tour aux sportifs et aux amoureux des grands espaces.

Laurent Ughetto
Président du Département de l'Ardèche



Plongée dans
la grotte de
Saint-Marcel.




La manche française de la Coupe du monde des raids aventure, Raid in France, s'est déroulée pour sa 9^e édition au lac de Devesset, sur le territoire Val'Eyrieux en Ardèche Hautes Vallées, un site RESOLUMENT sport ! La découverte, la persévérance, l'esprit d'équipe, le dépassement de soi, la communion avec la nature, respirer, se dépenser en toute liberté... voilà les valeurs que véhiculent les sports de nature. Ces valeurs, les élus de Val'Eyrieux ont souhaité les ancrer dans le territoire : aujourd'hui, grâce aux équipements sportifs et/ou touristiques existants, vous pouvez pratiquer en toute sécurité VTT, trail, randonnée, course à pied, cyclotourisme ; que votre pratique soit de loisirs, en famille ou intensive.

Accueillir Raid in France sur ce territoire, où vallées et montagnes forment une aire de jeu idéale, aura été une expérience riche en rencontres et en émotions. Nous espérons que tous les participants auront puisé force et motivation dans nos beaux paysages pour aller au bout de leur parcours. Qu'ils auront aussi trouvé encouragements et soutien auprès des habitants de ce territoire qui se veut innovant et accueillant.

Raid in France s'inscrit au cœur des plus beaux paysages de France... nous sommes fiers de l'avoir accueilli en 2017. Cette épreuve, disputée pour aboutir à la finale mondiale, n'est pas une fin en soi, mais le maillon d'une grande aventure. Il en sera de même pour notre territoire ; nous en ferons un maillon de qualité pour poursuivre nous aussi les efforts... de développement.

Je vous remercie d'avoir choisi Devesset et de nous avoir offert cette belle opportunité sportive et humaine. Elle restera longtemps ancrée dans les mémoires.

Dr Jacques Chabal
Président de la Communauté de communes Val'Eyrieux



Les Gorges de la Dunière.



En approche
du village
de Balazuc.

2018 : CAP SUR LA RÉUNION POUR LE CHAMPIONNAT DU MONDE

Intégré à la ligue mondiale de l'Adventure Racing World Series (ARWS), Raid in France est depuis 2007 la manche française de la coupe du monde des raids aventure.

Chaque année, une douzaine d'étapes internationales sont disputées au sein de ce circuit ARWS, toutes qualificatives pour le championnat du monde : l'Adventure Racing World Championship (ARWC). Raid in France fut en 2012 le pays hôte de cette finale mondiale. Une aventure exceptionnelle avec 67 équipes au départ, 27 nations représentées, 130 bénévoles au fort esprit de partage et un parcours plébiscité par les coureurs.

Devenue l'épreuve phare dans l'Hexagone d'une pratique outdoor en pleine expansion comptant près de 230 courses et plus de 30 000 pratiquants, Raid in France et la France ont été choisis pour organiser à nouveau le championnat du


monde en 2018.

C'est donc une année particulièrement intense qui se profile. Nous mettrons le cap sur l'île de La Réunion, où 75 équipes internationales sont attendues du 5 au 16 novembre 2018.

Dans ce livret Mémoire et Territoire, nous vous invitons à revivre les grands moments du parcours 2017. Pourquoi pas en famille, si vous choisissez de faire l'une de nos trois balades-topo !

Événement à la forte conscience environnementale, Raid in France entend contribuer à la promotion des territoires qu'il traverse et impliquer largement les populations locales. Festif, il est soutenu par le mouvement sportif, les acteurs économiques et les collectivités.

www.raidinfrance.com
www.arws.com



une invitation à ... **REVIVRE**



Prologue sous
forme de swimrun
à Devesset.

L'INCONTOURNABLE VOYAGE EN KAYAK

Topo 1. En route pour une descente en kayak, accessible à tous si le niveau de l'eau est raisonnable. Vous naviguerez sur une partie supérieure de l'Ardèche beaucoup moins fréquentée que les célèbres gorges et découvrirez un environnement exceptionnellement sauvage. Entre falaises et authentiques villages, de Vogüé à Lanas et Balazuc.

→ **Accès :** en arrivant de Lyon, prendre la direction du Teil puis d'Aubenas et au lieu-dit « Lavilledieu », prendre à gauche vers Ruoms et les gorges de l'Ardèche sur la D103. À Vogüé Gare, prendre à droite, direction Aubenas sur la D579. Juste avant



de traverser l'Ardèche, tourner à nouveau à droite, le long de la rivière jusqu'au vieux village de Vogüé blotti entre la rivière et les falaises. En arrivant du sud, traverser

Ruoms, continuer en direction d'Aubenas et à partir de Vogüé Gare, suivre le même itinéraire que ci-dessus.

→ **Description :** le départ se trouve sous le pont du vieux village de Vogüé, sur la rive gauche de la rivière. Quelques petits rapides ponctuent la

descente jusqu'au village de Lanas. Après avoir traversé le village, une glissière (rampe en béton) permet de passer le barrage, qui est situé à environ 1 kilomètre en aval du village. Puis, vue exceptionnelle sur le village de Balazuc, situé au niveau d'un vieux pont entre deux falaises. Une heure après environ, terminus de ce parcours, un peu en amont du pont entre Pradons et Chauzon et du fabuleux cirque de Gens.

Petit conseil : prendre le temps d'aller se promener au-dessus de ce cirque de Gens. L'accès se fait par la vieille route située juste à la sortie du pont menant à Chauzon (route non carrossable).

Pour les 12 à 13 kilomètres de la descente, compter entre 2h30 et 4h.

→ **Professionnels :** la société Les Argonautes, située à Vogüé, organise cette superbe balade et assure les navettes entre les lieux de départ et d'arrivée

→ **Contact :** Les Argonautes – Tél 04 75 37 77 80

LES GORGES DE L'ARDÈCHE, AUTREMENT !

Topo 2. Une balade au cœur des gorges de l'Ardèche mais contrairement à la pratique la plus couramment employée : non pas en kayak, mais à pied. Une immersion complète dans cet environnement de la Réserve naturelle nationale des gorges de l'Ardèche. Un GR bien aménagé mais recelant quelques passages techniques permet de cheminer au plus près du lit de la rivière et au milieu de falaises de plus de 250 mètres de hauteur. Bienvenue dans le monde des grands rapaces.

→ **Accès :** pour se rendre à Saint-Martin d'Ardèche, lieu du départ du trek, rejoindre Pont-Saint-Esprit en venant du sud puis Saint-Just sur la D86. En arrivant du nord, rejoindre directement Saint-Just. Du village suivre la D290 jusqu'à Saint-Martin d'Ardèche puis remonter en direction des gorges. Rejoindre le bord de la rivière au niveau du lieu-dit « Sauze ». Se garer sur le parking le plus en amont. Le GR part directement de ce point.

→ **Description :** théoriquement, ce parcours oblige à poser une voiture au point de sortie de la randonnée. Néanmoins, il est tout à fait possible de faire seulement une partie en aller et retour, le

paysage est tellement beau... Partir avec de l'eau et relativement tôt le matin, car la progression n'est pas rapide (technicité de

certain passages). L'itinéraire est assez évident même si de temps en temps, il faut chercher un peu le départ des sentiers, qui suivent la rive gauche de la rivière. La première sortie possible se situe au niveau de Saint-Marcel et de son camping. Une bonne heure peut être nécessaire pour arriver jusque-là. Ensuite, il n'y a plus de possibilités de sortir avant le lieu-dit « Le Gournier ». Compter 3 à 4 heures pour rejoindre ce point. Petit espace pour se garer.

→ **Variante :** il est possible de continuer, toujours rive gauche, pour retrouver la route un peu plus en amont. Pour cela, il faut traverser la plage du « Gournier » puis trouver un sentier qui remonte dans les falaises et permet de retrouver la route environ 2 kilomètres plus en amont.

→ **Au total :** 12 km (variante : + 2,5 km). De 4h à 6h. Dénivelé : 350 m

Attention ce parcours est au cœur de la Réserve naturelle nationale des gorges de l'Ardèche ; il est soumis à une réglementation particulière. Bien se renseigner.

Carte IGN
Top 25 : 2939OT





Perdu dans Le Tanargue.

VTT DE MONTAGNE EN ÉQUILIBRE SUR UNE CRÊTE

Topo 3. Une fois n'est pas coutume, le parcours que nous vous proposons fait la part belle au profil descendant. Il oblige à une navette... excepté pour les plus courageux qui monteront au départ en vélo (avec un dénivelé positif de 730 m) ! Ce parcours, assez technique, avec quelques passages non roulants, est de toute beauté dans un environnement exceptionnel. On domine deux vallées : l'Ardèche à droite et la Fontaulière à gauche, avec une vue sur les monts d'Ardèche à 360°. Un pur bonheur !

→ **Accès :** rejoindre Aubenas et prendre en direction de Vals-les-Bains par la N102. Continuer sur cette route jusqu'au village de Neyrac-les-Bains. Garer une voiture dans le village puis monter au point de départ en continuant sur la N102 jusqu'au village d'Astier. Passer la bifurcation pour le village et trouver un parking, sur la droite, 500 mètres plus haut.


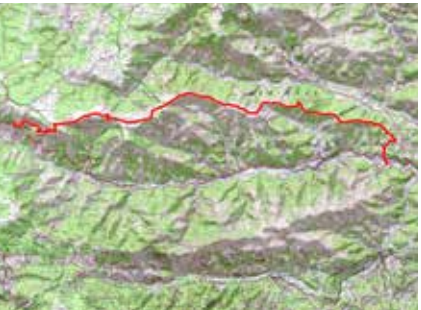
→ **Description :** l'itinéraire démarre 200 mètres plus bas, sur la gauche (piste DFCI). Une grosse piste balisée monte en direction des crêtes. Attention lors de la traversée de la N102. Suivre cette piste jusqu'à l'altitude

1 330 m environ et l'intersection avec une autre piste vers l'est. Puis passer par le village en ruine de « Chaumiène », continuer vers l'est toujours sur la piste, jusqu'au « Rocher de

la Serre de Redon ». Certains passages peuvent être un peu délicats suivant le niveau technique de chacun. Continuer toujours sur ce cheminement et retrouver un sentier plus facile techniquement. À l'intersection, à l'altitude 950 m, bien continuer la piste partant sur la gauche (nord) pour ne pas basculer dans la vallée de l'Ardèche. En arrivant à l'altitude 720 m (au niveau du suc de Cham), ne pas prendre la route goudronnée et suivre la direction du « Rocher d'Autureyere ». Il existe un sentier (non carté) permettant d'éviter la route goudronnée durant une longue portion. Une fois la route retrouvée, la suivre jusqu'à Neyrac-les-Bains. Quelques petits morceaux de piste coupent les lacets de la route.

→ **Au total :** 22,4 km pour 500 m D+ (variante montée : +21 km pour 730 m D+. En montant au niveau de « Le Chambonnet », prendre la petite route qui longe la rive gauche de l'Ardèche pour rejoindre Astier).

Carte IGN
Top 25 : 28370T





une invitation à ... MIEUX
CONNAÎTRE

Arrivée à
la voile à
Devesset.

LAC DE DEVESSET : UN TRÉSOR ARDÉCHOIS BIEN RÉEL

Situé aux sources de l'Eyrieux sur la ligne de partage des eaux entre Méditerranée et Atlantique, le lac de Devesset s'étend au cœur du plateau Vivarais-Lignon, à 1 100 mètres d'altitude. Joyau de l'Ardèche du Nord, ce lieu très prisé des randonneurs et des familles est une retenue d'eau artificielle de 51 hectares, réalisée avec la construction en 1974 d'une digue de terre en travers de la vallée des sources de l'Eyrieux. Avant la création de cet ouvrage, l'espace occupé par le lac abritait une tourbière et des prairies de pâturage exploitées par les habitants de la ferme de Pioulhouse. En 1974, la grange de la ferme est entièrement rénovée en respectant les traditions locales avec d'imposants murs en pierres, une charpente en bois et un toit recouvert de lauzes. Aujourd'hui,

elle accueille des événements culturels ou des réceptions. Aux portes du Parc naturel régional des monts d'Ardèche, le lac de Devesset et ses environs en détiennent déjà tous les secrets : forêts, rivières de montagne, dénivelés et patrimoine remarquable. Le plateau Vivarais-Lignon est reconnu comme haut-lieu de la Résistance et d'accueil des réfugiés de la Seconde Guerre mondiale. La cuvette formée dans cette vallée, à l'abri des regards, était alors un lieu de largage et de parachutage. L'éloignement des grandes villes, les difficultés d'accès, la rudesse du climat en hiver, ainsi que l'humilité et l'entraide exprimées par les habitants, font de ce plateau une terre d'accueil des minorités et des exclus depuis toujours.

L'AZURÉ DES MOUILLÈRES, UN PAPILLON RARE

→ Outre les poissons et les oiseaux, des castors ont élu domicile au sud du lac, ainsi qu'une espèce protégée de papillon : l'azuré des mouillères, dont la vie est plutôt extraordinaire. En effet, cet insecte myrmécophile pond uniquement dans la fleur de gentiane, puis à l'un de ses stades larvaires, se laisse tomber au sol, et c'est alors qu'une fourmi rousse, présente sur le site, le prend, l'emporte dans la fourmilière où il sera élevé dans le couvain. Ce papillon rare secrète un miellat dont les fourmis sont friandes.



Le Lac de Devesset,
joyau de l'Ardèche
du Nord.

QUE SERAIT LA VALLÉE DE L'EYRIEUX SANS SES AFFLUENTS ?

Charmant et discret défilé du Nord de l'Ardèche, la vallée de l'Eyrieux offre, à qui prend le temps de s'y immerger, ses paysages préservés, son environnement verdoyant, ses villages de caractère, ses châtaigneraies et cultures en terrasses. Un cadre apaisant où il fait bon vivre et flâner et qui se prête à merveille à la randonnée, au vélo, au kayak, à la pêche et autres activités aquatiques. En effet, l'Eyrieux, l'une des principales rivières cévenoles, est un agréable terrain de jeu qui a formé son lit entre les pentes abruptes, prenant sa source près du lac de Devesset et se conjuguant au Rhône, à La Voulte-sur-Rhône.

De nombreux sentiers se dessinent dans la vallée, dont 7 parcours thématiques révélant les richesses des rivières et ruisseaux du bassin versant de l'Eyrieux. Les marcheurs partent ainsi sur les traces de l'eau, sculptrice de paysages, bien précieux pour l'agriculture et l'industrie de la soie ou encore façonnant la vallée entre colères et sérénité. Une façon sportive et plaisante d'en apprendre plus sur l'histoire et le patrimoine local. Méritant également une promenade au bord de ses eaux claires, la Dunière, affluent de l'Eyrieux, coule dans la région montagneuse des Boutières et court vers les gorges sauvages et profondes.



CASTOR, AIGRETTE, GENTIANE ET CIE

→ Classée zone Natura 2000, la vallée de l'Eyrieux concentre de nombreuses espèces animales et végétales en voie de disparition. Le castor d'Eurasie, l'écrevisse à pattes blanches, le barbeau méridional, la loutre d'Europe, la truite fario, l'aigrette garzette, la gentiane des marais, la laïche des rives, l'aulne glutineux ou le saule pourpre font partie de l'inventaire de la faune et la flore remarquables vivant sur ce secteur.



L'Eyrieux, l'une des principales rivières cévenoles.

UNE DOLCE VIA DE FER !

À pied, en VTT, en VTC ou à cheval, la Dolce Via se prête à toutes les formes de balades en solo, en duo, entre amis ou en famille. Cette voie douce de près de 80 kilomètres aménagée au cœur de la vallée de l'Eyrieux relie Saint-Laurent-du-Pape à Intres et Le Cheylard à Lamastre. Six tronçons sécurisés empruntent ainsi le tracé de l'ancienne voie de chemin de fer départementale, abandonnée depuis 1968. Au fil de l'itinéraire, les promeneurs, cyclistes ou cavaliers progressent dans des paysages préservés et panachés, évoluant entre végétation méditerranéenne et vergers, découvrant les moulinages et ouvrages d'art racontant l'histoire agricole et industrielle

du territoire. On navigue surtout d'une rive à l'autre, perché à flanc de montagne, contemplant la vertigineuse et escarpée vallée de l'Eyrieux avant de rejoindre celle du Doux. Les plus sportifs dévorent le parcours avec gourmandise, tandis que les flâneurs le dégustent doucement, se laissant envahir par les richesses naturelles et appréciant ça et là, une baignade sauvage et une pause pique-nique dans un coin verdoyant. Pour faciliter les déplacements, des lignes de bus embarquent aussi les voyageurs et leurs vélos (mais pas les chevaux !), tandis que le train historique et touristique Le Mastrou offre un cheminement pittoresque jusqu'à Lamastre, en surplomb des gorges du Doux.



© L. Claret ADT07

DE 1891 À 1968

→ Période de fonctionnement du chemin de fer du Vivarais. La construction de cette ligne est réalisée pour accompagner le fort développement économique du secteur. De fait, les habitants du Cheylard pouvaient, dès fin 1891, rallier Valence en moins de 3 heures contre 8 auparavant. Compte tenu du dénivelé des gorges des Boutières, viaducs, tunnels et tranchées ont été réalisés, coûtant parfois la vie à des ouvriers, pour effectuer le réseau du Cheylard à Saint-Agrève. La concurrence de la route a mis fin à l'exploitation du train.



Six tronçons sécurisés et 80 km constituent la Dolce Via.

© A. Renaud-Gould ADT07

LES GORGES DE L'ARDÈCHE, PRESQUE ENVOÛTANTES

Trésors parmi les plus remarquables d'Europe, les gorges de l'Ardèche sont classées Réserve naturelle nationale depuis 1980. Ce canyon de 29 kilomètres creusé par l'impétueuse rivière dans le plateau calcaire est un phénomène : il abrite entre garrigue, galeries et zones d'eau plus d'un millier d'espèces végétales et animales protégées, recèle de nombreuses grottes remarquables, est devenu un site touristique majeur où des milliers de personnes viennent chaque année pratiquer la spéléologie, la randonnée, et bien sûr le canoë, le kayak ou le paddle. La descente de l'Ardèche et ses rapides, plus ou moins bouillonnants suivant le niveau

d'eau, est ainsi la plus populaire de France. Point d'orgue des gorges : l'arche naturelle du Pont d'Arc marquant le début du défilé, sinuant jusqu'à Saint-Martin-d'Ardèche. Datée d'au moins 500 000 ans, cette curiosité géologique unique au monde de 54 mètres de haut fascine les hommes depuis la Préhistoire. Plus d'un million de curieux empruntent également la route touristique, ouverte seulement depuis 1969, jalonnée de onze belvédères permettant d'admirer le panorama et ces perspectives vertigineuses. Un coin sans pareil qui enchante les amoureux de grands espaces et de sports de pleine nature.

UN REGARD PERÇANT ET 1,70 M D'ENVERGURE



© O. Peyronel-CD-APT07

→ Parmi la biodiversité exceptionnelle qu'héberge le site, l'aigle de Bonelli, rapace le plus menacé de France, est devenu l'emblème des gorges de l'Ardèche. Sur la trentaine de couples vivant dans l'Hexagone, deux ont élu domicile au sein de la Réserve naturelle. Cet oiseau méditerranéen reconnaissable à la tache blanche caractéristique ornant son dos apprécie de s'installer dans les garrigues et les escarpements rocheux.



Ce plateau calcaire est unique en France.

ROCHER D'AUTRIDGE : VOIE D'ESCALADE RÉPUTÉE


Du haut de ses 200 mètres de hauteur de falaises calcaires, le pilier d'Autridge domine les gorges de l'Ardèche. Niché au cœur de la Réserve naturelle, le spot compte aujourd'hui parmi les voies d'escalade les plus difficiles de la région et l'une des plus belles de France. C'est l'illustre Jean Gilly qui, le premier, s'est attaqué à ces parois vertigineuses en ouvrant une voie baptisée pilier Ouest, en 1973. Il a su imaginer un itinéraire logique et magnifique sur cet impressionnant monolithe. L'ascension, exigeante et technique, offre un panorama grandiose sur la rivière encaissée entre versants boisés - dominés par la chênaie verte et la garrigue constituée de plantes aromatiques et médicinales, tels la lavande sauvage et le thym - et des falaises hautes de

plus de 250 mètres. En été, les gorges baignent d'une lumière fantasmagorique, avec le bleu du ciel, le blanc des falaises calcaires, la verdure et la rivière. Dans le sens de la descente, le spectacle est tout aussi vertigineux pour qui tente le rappel de 180 mètres en « fil d'araignée » (sans toucher la paroi) avec la rivière Ardèche sous ses pieds ! La vue est unique et permet de découvrir les merveilles cachées au creux de la falaise : genévriers de Phénicie plusieurs fois centenaire reconnaissable avec son houppier tourné vers le bas, stalactites de tuf, nids d'oiseaux rupestres... D'ailleurs, à flanc de falaises, choucas et pigeons colombrins trouvent au printemps la quiétude nécessaire à leur reproduction.



REPÈRE ANIMALIER...

→ Le rocher d'Autridge est situé au cœur de la Réserve naturelle des gorges de l'Ardèche où trois couples de vautours percnoptères et des couples de faucons pèlerins ont élu domicile, notamment dans ses falaises. À son pied, dans la rivière, hérons, martins-pêcheurs et guêpiers d'Europe s'ébrouent tandis qu'en son bord, loutres et castors cohabitent.



Un rappel de 180 m en « fil d'araignée ».

DENT DE REZ : FAUNE ET FLORE PROTÉGÉES


Une vingtaine de kilomètres au nord des gorges de l'Ardèche, le plateau de Laoul est agité de soubresauts et les premiers reliefs de la moyenne montagne ardéchoise commencent à apparaître. C'est ici que jaillit la Dent de Rez qui, avec ses 719 mètres d'altitude, constitue le point culminant de la Basse Ardèche. Sommet d'altitude modeste mais visible de loin avec son profil tabulaire caractéristique, ce promontoire calcaire offre un panorama exceptionnel sur la vallée de l'Ardèche, les Cévennes, le Mont Lozère, les Alpes, les Baronnies, le Mont Ventoux et les Dentelles de Montmirail. À cheval sur les communes de Gras, Lagorce et Saint-Remèze, la Dent de Rez fait l'objet d'un arrêté préfectoral en vue de la protection du biotope. En effet, les falaises du massif favorisent la présence d'oiseaux, dont

75 espèces nicheuses ont été recensées. Les parois calcaires, ainsi que les pelouses, abritent également une flore variée parmi laquelle des plantes rares telles que orchidées et corbeille d'argent à gros fruits. Historiquement, le massif de la Dent de Rez était pâturé de moutons chargés d'entretenir les pelouses. Le dernier ovin parti, le buis s'installa et colonisa les lieux. Depuis plus de 10 ans, le programme Natura 2000 a mis en place une collaboration entre propriétaires et éleveurs de vaches Aubracs et de chevaux pour l'entretien des paysages du plateau. Cette initiative a permis le retour d'un grand nombre d'espèces d'oiseaux comme la pie grièche, l'alouette lulu et la fauvette pitchou, ainsi que de nombreuses espèces de papillons, qui butinent la lavande sauvage.



LA CORBEILLE D'ARGENT À GROS FRUITS

→ Plante des rochers et des falaises calcaires, la corbeille d'argent à gros fruits s'épanouit sur le plateau de la Dent de Rez. Inscrite sur la liste des espèces végétales protégées en France, cette plante rare, appelée aussi *Hormathophylla macrocarpa* ou encore Alysson, forme un buisson gris argenté à rameaux entrelacés au bout desquels de grandes fleurs blanches sont regroupées en grappe.



Un sommet d'altitude modeste mais visible de loin.

GROTTE DE SAINT-MARCEL, LA « BELLE ENDORMIE »

C'est un chasseur traquant son gibier qui a découvert, en 1838, l'entrée naturelle de cette grotte, située sur la commune de Bidon mais qui appartient à Saint-Marcel-d'Ardèche suite à une donation de terrains.

La « belle endormie » n'a fait l'objet d'une véritable étude que 50 ans plus tard, réalisée par Edouard-Alfred Martel, père de la spéléologie moderne.

Ce sont au final 57 kilomètres de galeries souterraines qui ont été explorées. Les spéléothèmes ou concrétions et les gisements archéologiques de la cavité sont classés au titre des Monuments historiques depuis 1934.

Outre le réseau de galeries, la grotte comprend des bassins en cascade – notamment la singulière cascade des Gours –,

de magnifiques cathédrales et d'immenses salles riches de trésors naturels.


Évoluant dans une température constante à 14°C, les visiteurs découvrent cet étonnant lieu grâce à des parcours guidés. Passage dans les cavernes, la galerie des peintres ou le trou d'enfer, traversée sur un pont de singe et descente en rappel, les visites spéléo étanchent la curiosité des aventuriers.

Plus humoristique, la version ventriloque est assurée par le dinosaure Dundee. Et pour éveiller tous les sens, l'option œnologique allie exploration, dégustation et spectacle de sons et lumières. Les jeux d'éclairage de la grotte confèrent une ambiance onirique captivante.

SUR LES PAS DE L'HOMME...



→ Au départ de la grotte, le sentier de la Grosse Pierre offre une agréable balade de 2,8 kilomètres dans la nature. Les promeneurs tombent nez à nez avec dolmens et menhirs et enrichissent leurs connaissances sur les activités de l'homme dans la forêt, au gré de leur progression. Pour creuser davantage, un guide multimédia GPS livre vidéos, schémas, sons... au fil des points d'intérêt.



57 km de galeries ont été explorées.

VOGÜÉ ET LE DÉFILÉ DE RUOMS

Tel un caméléon, l'atypique village de Vogüé fait corps avec la falaise de calcaire. Son implantation et ses nombreux atouts patrimoniaux expliquent qu'il affiche le label Village de caractère et fait partie des Plus Beaux Villages de France. Joyaux des lieux : le château et ses jardins en terrasses surplombant la rivière Ardèche. Doté de quatre tours rondes, d'une chapelle romane, d'un cachot et de salles historiques, ce fort médiéval a été réaménagé au XVII^e siècle, ravagé pendant la Révolution puis entièrement rénové par un particulier, issu de la famille des marquis de Vogüé. Ce monument historique privé ouvre régulièrement ses portes pour présenter des expositions. Depuis ses


jardins suspendus, on savoure le panorama sur les gorges et les monts garnis de végétation méridionale. En parallèle à cet édifice se déroulent ruelles en amphithéâtre coiffées d'arcades et de passages voûtés et charmantes maisons aux tons chauds. Impossible de se croiser dans la rue des Puces, l'une des plus étroites de France, et de résister à l'appel de la plage au pied du village pour la baignade ou le canoë.

En poursuivant le ruban sinueux, on emprunte le défilé de Ruoms, route pittoresque creusée dans le roc. Voûtes, tunnels, impressionnantes falaises de calcaire agrémentent le voyage. Progressant dans ces profonds canyons, entre le minéral et l'aquatique, on est en symbiose avec les beautés ardéchoises.

FAIRE CARRIÈRE



→ De 1880 à 1945, la famille Giraud a exploité la pierre calcaire de la carrière dite de Saint-Cerice à Vogüé. Implanté sur la colline surplombant le château, ce site abandonné a été réanimé par les bénévoles passionnés de l'association Sauvons le petit patrimoine. La structure a aussi restauré la chapelle sur la falaise, dite la « Gleyzette », mot signifiant petite église dans le patois local.



Vogüé est labellisé Village de caractère.

LE TANARGUE OU LA MONTAGNE DU TONNERRE

Massif emblématique du sud de l'Ardèche, le majestueux Tanargue domine trois vallées (la Beaume, la Borne et le Lignon) du haut de ses 1 548 mètres d'altitude. Troisième plus haut sommet des Cévennes, cette montagne a vu le jour à la suite de mouvements géologiques, notamment les éruptions consécutives des volcans voisins du Massif central, qui lui donnent cette allure déchiquetée. De ce fait, elle est constituée essentiellement de roches cristallines de types granite, gneiss, basalte et schiste. Son relief se compose de serres - crêtes étroites et allongées - entre les vallées escarpées dominant des rivières torrentueuses, bordées de quelques chams (maigres étendues planes) propices aux cultures de myrtilles et de bruyères, ainsi que de faysses (pentes en gradins) créées et entretenues par l'homme. Sillonner le Tanargue, c'est partir à la rencontre de paysages

sauvages, secs, composés de contreforts abrupts, de pelouses d'altitude, de tourbières, de ruisseaux et de forêts. Cet environnement sauvage fait partie du Parc naturel régional des Monts d'Ardèche, dont le périmètre s'étend sur plus de 228 000 hectares, soit environ un tiers du département ardéchois. Le climat cévenol et ses intenses précipitations ont fortement érodé le massif. Cette montagne constitue le secteur le plus arrosé de l'Ardèche, avec une moyenne de précipitations annuelles avoisinant 2 000 litres d'eau par mètre carré. D'ailleurs, l'origine du nom Tanargue est liée à cette météo capricieuse : Taranis, dieu du ciel et du tonnerre, se manifestait violemment sur arga (la montagne en latin). En raison de ses particularités topologiques, géologiques et climatiques, il est une figure symbolique de l'Ardèche ayant alimenté récits et représentations artistiques.

PARTAGE DES EAUX

→ Mer Méditerranée ou Océan Atlantique ? Le massif du Tanargue n'a pas à choisir, il est les deux à la fois. Il présente la particularité d'être situé sur la ligne invisible de partage des eaux traversant la France. D'un côté fleuves et rivières partent au loin vers le lointain Océan Atlantique ; de l'autre, ils amorcent une descente vers la Méditerranée plus proche, via le fleuve Rhône. Pour marquer physiquement cette frontière, le PNR des Monts d'Ardèche a imaginé un parcours artistique de 100 kilomètres. Tout au long, des artistes et des designers ont créé des installations qui mettent en valeur le patrimoine, le paysage et cette ligne de partage des eaux, racontant ainsi l'histoire des lieux qu'elle traverse.



Le Tanargue, souvent battu par les vents et la pluie.

ROCHER D'ABRAHAM : LA VIGIE DES HAUTS PLATEAUX

Ici, pas de trace d'un passage du patriarche biblique. Le Rocher d'Abraham (ou Ronc d'Obron) doit son nom à la déformation des mots « ranc abrupt », qui veulent dire roc abrupt en occitan. Autre version répandue : ce rocher de granit étant une cible régulière de la foudre, les paysans avaient l'habitude de hurler « quo bramo » (« ça crie »), à chaque impact. Au fil du temps, la phrase aurait évolué en quo abramo...

À moins que l'origine ne soit à rechercher du côté de quelques mystères et légendes liés à des bergers locaux au prénom biblique. Ou peut-être au fait que la silhouette altière du rocher rappelle celle du Mont Moriah où Abraham a sacrifié son fils Isaac...

Si les versions diffèrent, une chose demeure depuis des centaines d'années : le Rocher

d'Abraham est un lieu unique. Son ascension s'effectue au fil de forêts apaisantes, puis d'une enthousiasmante traversée le long d'un sentier sinueux aujourd'hui presque oublié, pour finir par l'escalade des derniers contreforts rocheux d'un sommet panoramique. Le Rocher d'Abraham domine l'Ardèche méridionale d'une tête et se permet ainsi de garder un œil sur la vallée du Rhône. Une étendue illimitée ouvrant sur le Mont Ventoux, la muraille du Vercors, le massif des Écrins et même le Mont Blanc et sa silhouette caractéristique par temps clair. Vers le nord, c'est le Coiron, pays des sucres et de la montagne ardéchoise. Dans les airs, de nombreuses espèces d'oiseaux protégés survolent la statue installée au sommet du rocher, en hommage à l'aventurier ardéchois Jean Gilly.

HOMMAGE À JEAN GILLY

→ Au sommet du Rocher d'Abraham trône une imposante sculpture métallique d'une hauteur de deux mètres à l'effigie du sportif et aventurier Jean Gilly. Figure incontournable des sports de nature, ce professeur d'EPS a participé à de nombreuses compétitions de haut niveau, aussi bien en kayak, qu'en triathlon, ski de fond, course à pied et raid aventure. Ses amis ont décidé de lui rendre hommage sur ce lieu qui lui tenait à cœur. Jean Gilly venait pratiquer l'escalade et avait ouvert de nombreuses voies.



Pourquoi le nom de Rocher d'Abraham ? Les versions sont nombreuses...

DU SUC DU CHEYLARD À LA VALLÉE DU BIJOU

Sommet volcanique caractéristique de la région du Haut Vivarais, le suc est un piton ou un dôme aux pentes fortes qui se distingue dans le paysage, tel le nez de Cyrano de Bergerac. Culminant à 1412 mètres d'altitude, le suc ou rocher du Cheylard invite à de jolies randonnées pour s'immerger en Haute Ardèche, traverser le plateau, découvrir l'étonnant Ranc Ranier, ancien lac de lave et contempler la somptueuse cascade du Ray Pic. Un peu plus bas, à 430 mètres, s'épanouit Le Cheylard. Si le village et ses environs sont un agréable terrain pour de nombreuses activités sportives, le territoire est surtout connu depuis le XIX^e siècle pour son développement industriel


florissant, notamment dans les domaines de la tannerie et du bijou. C'est ainsi qu'en 2005 est née, dans une ancienne tannerie du Cheylard, L'Arche des Métiers, centre de culture scientifique, technique et industrielle voué à faire vivre et découvrir cette culture. Expositions, animations et événements mettent en lumière les industries textiles, les bijoux, les procédés mécaniques, les eaux minérales et la production de fruits de façon ludique et interactive. Par ailleurs, la Vallée du Bijou a vu le jour en 2010 sous l'impulsion de la filière pour valoriser le savoir-faire local des artisans, industriels, créateurs... et la Maison du Bijou en est la précieuse vitrine.

CONNAISSEZ-VOUS GEORGETTE ?



© GL Bijoux

→ Georges Legros fonde en 1917 l'entreprise GL Bijoux au Cheylard et devient leader du bijou plaqué or et argent. En 1998, la fusion avec Altesse, la marque de son frère Marius, donne naissance au groupe GL Altesse. En 2015, la maison lance Les Georgettes, manchettes, bracelets et bagues personnalisables aux couleurs interchangeables grâce à l'alliance des bijoux fabriqués dans les ateliers ardéchois et les cuirs du maroquinier breton Texier.



Un suc est un dôme qui se distingue dans le paysage.

une invitation à ...

UNE PASSION PARTAGÉE

Les gorges de
l'Ardèche sont classées
Réserve naturelle
nationale depuis 1980.

Antoine Simon, 20 ans, Team Intersport

« Durant cette course, le premier raid long de ma carrière, je suis passé par tout un tas d'émotions. Mes coéquipiers m'ont soutenu et transmis leur expérience en matière de gestion de la nourriture, de l'effort et du sommeil. Je suis arrivé peu préparé en tant que remplaçant de dernière minute d'un coureur blessé. L'équipe m'a mis en confiance, ce qui m'a permis d'avancer et d'aller bien. Durant ce raid, j'ai beaucoup appris. J'en ai pris plein la vue aussi. Pour toutes ces raisons, je suis content de terminer l'une des épreuves les plus costauds au monde, en partie grâce à mes coéquipiers, aux efforts et au travail fournis pendant quatre jours. »

Daniel Masy, Team Belgium

« Raid in France est unique, nul besoin d'aller à l'autre bout de la planète, tout est là, magnifiquement orchestré, préparé. Chaque nouvelle édition apporte son lot de découvertes, d'expériences, de galères, de joies et de bonheurs. L'ensemble est assez peu descriptible ; l'aventure est à vivre... »



Etienne Dommanget, Bim Bim Team

« Terminer ce raid, quel bonheur ! Nous avons découvert un territoire magnifique tout au long du parcours, et avons eu un gros coup de cœur pour l'Ardèche, celle du nord comme celle du sud ! Nous craignons un peu de naviguer sur un Rhône industriel, peu intéressant sur une longue distance. À ma grande surprise, j'ai découvert un fleuve sauvage et aux multiples facettes. Raid in France, c'est aussi une famille de bénévoles que l'on a toujours plaisir à retrouver. Leur présence est agréable et motivante. »

Tom Davies, Endurancelife Aventure Absolu Raid

« Raid in France est l'une des plus belles courses au monde. On sent que l'organisateur est allé sur le terrain, a effectué de multiples reconnaissances du parcours. La qualité et la précision du roadbook sont un atout appréciable. Sans parler des paysages extraordinaires que nous avons traversés. »




Olivier Gyger,
team suisse
R'adys.

Clément Eldin, équipe Ertips

« Raid in France est une course exigeante, où il faut être costaud physiquement et mentalement. Nous n'avons pas dormi pendant les premières 48 heures de course pour passer la dark zone dans les gorges de l'Ardèche. C'était long mais on a réussi ! Cette expérience m'a permis de connaître mes limites... et je suis allé bien plus loin que je ne le pensais. »

Jan Beguin, équipe suisse R'Adys


« Ce troisième Raid in France pour notre équipe est incontestablement le plus dur. Nombreuses et à forts dénivelés, les montées ont cassé les jambes (et les pieds) à plusieurs reprises, aussi bien en trek qu'en VTT. Nous avons découvert un territoire incroyable, sauvage et magnifique, tels les gorges de l'Ardèche et le Rocher d'Autridge. C'est certain, je reviendrai pour naviguer à nouveau sur la rivière et passer sous l'arche de Vallon Pont d'Arc. »



Adrien Patras,
team No Limit.

Nicolas Rambier, équipe Lozère Sport Nature, vainqueur de Raid in France 2017

« Merci à mes trois fantastiques équipier(e)s, on ne pouvait rêver mieux ! Max, tu as été monstrueux pour une première expérience en raid long, une première victoire sur le RIF... nous, ça fait presque 10 ans qu'on tourne autour ! Fanny aussi, jamais un coup de mou, toujours les mots pour secouer l'équipe et aller de l'avant. Benj, autant tu avais avant la micro faiblesse d'un début de course difficile, autant là je ne vois pas, top niveau du début à la fin, comme le bon vin tu te bonifies avec l'âge, ce serait dommage d'arrêter là ! Merci à toute l'équipe d'organisation de Raid in France qui chaque année fait un boulot monstrueux, merci aux bénévoles pour vos sourires et pour avoir pris grand soin de nos petites affaires, merci à Francis le papa de Fanny pour les photos et le suivi tout au long de la course, merci à nos familles et amis pour nous supporter tout au long de l'année, merci à Audrey et Amélie d'être venues nous accueillir à l'arrivée, quel bonheur !
 Merci à l'association « Lozère Sport Nature » de nous accompagner dans nos projets les plus fous.»



Chiara
 Casari, team
 Issy Absolu.

Jean-Michel Buniet, Fédération française de triathlon

« J'ai pris énormément de plaisir à partager cette semaine avec l'équipe du RIF et les concurrents.

L'ambiance qui règne sur cette épreuve emprunte de modestie malgré le travail accompli par les organisateurs et bénévoles et la performance des participants est absolument extraordinaire. Merci à tous les bénévoles que j'ai pu côtoyer et à toute l'équipe du PC course, aussi professionnelle que sympathique. »

Christian Feroussier, vice-président délégué aux Sports du Département de l'Ardèche

« Un souvenir que l'on n'oublie pas, une incroyable équipe de professionnels, une écoute permanente...

Raid in France ne faillit jamais à ses promesses ; c'est une formidable machine de promotion des territoires. »



Jan Beguin,
team suisse
R'adys.

MERCI

→ **À nos partenaires**, grâce auxquels l'aventure est possible

- Le Département de l'Ardèche
- La Communauté de communes Val'Eyrieux
- L'Agence de développement touristique de l'Ardèche
- La Région Auvergne Rhône-Alpes
- La base de loisirs du lac de Devesset
- Intersport
- Ertips
- Groupe Maurin
- Lethiguel
- Les médecins d'AMS
- ATC Group
- Stock en Box
- Qimmiq
- Cominté départemental de l'Ardèche de CO
- Rhône-Alpes Distribution
- CNR
- Béal
- L'IGN
- Les Ravioles Saint-Jean
- Le camping de La Digue
- Haribo
- Melvita
- France 3 Auvergne Rhône-Alpes
- Huttopia
- Les agences Magazine et NF2
- Trails Endurance Magazine

.....
→ **Aux bénévoles**, cette grande famille Raid in France qui porte en elle l'âme de la course
.....

→ **Aux territoires** que nous traversons et dont, plus que tout, nous souhaitons faire la promotion et contribuer à la sauvegarde



À bientôt sur Raid in France, back to nature en 2018

Du 5 au 16 novembre 2018 : championnat du monde des courses aventure à La Réunion

www.raidinfrance.com / www.arws.com

RAID
IN FRANCE
2017
LIVRET MÉMOIRE
ET TERRITOIRES

photos © JJ Reynal, iStock, ADT, O Peyrone, Digital Chic, RAABSPDC, OTI Draga, C. MeunierDR - *Le Magazine*

